





































































M

Land	#	Ort	Beschreibung	Kartennummern
KN	050	MAIERNIG	siehe Maria Wörth	
SB	011	5751 MAISHOFEN	Ort im Tal	<i>i048-11, i054-14, i061-12, i067-13, i075-16, i081-12, i089-13, i096-08, i108-46, i114-19, i131-11, i145-10; Ausschnitt: i105-40</i>
			Ort im weiten Tal, Kirche  0-5	<i>i105-40; größerer Ausschnitt: i048-11, i054-14, i061-12, i067-13, i075-16, i081-12, i089-13, i096-08, i108-46, i114-19, i131-11, i145-10</i>
NÖ	018	3712 MAISSAU	Ort, Burg  11	<i>i001-24, i086-07, i095-20, i100-12, i104-24, i107-15, i111-23, i123-11, i143-08, i159-18, i162-05</i>
KN	042	9584 MALLESTIG	Ort vor Bergen, Birke  7-11	<i>i009-20</i>
KN	007	9822 MALLNITZ	Blick auf den Ort, Kirche  9	<i>a006-09, a013-12, a020-14, a022-06, a027-19, a031-10, i007-18, i126-04</i>
			Ort im Tal im Winter	<i>i007-15</i>
			Schleplifhütte im Schnee	<i>i007-16</i>
			im Sommer, Zaun  7	<i>i007-17</i>
			Touristen im Schnee, Terrasse	<i>a064-11</i>
NÖ	106	3240 MANK	Kirche, Säule	<i>i178-10</i>
NÖ	032	3671 MARBACH	Donauufer, Boot	<i>i001-25, i005-24</i>
			Donau, Stift  12	<i>i020-14, i041-12, i154-08</i>
SB	007	5761 MARIA ALM	Skifahrer, Familien	<i>a063-11</i>
			Ort, Kirche  5	<i>a088-08, a091-09</i>
			Ort, Kirche  0	<i>a097-09</i>
			Ort, Kirche  3	<i>i145-11</i>
			Haus, Kirche  3	<i>i155-07, i185-10</i>
			Ort, Kirche  0, Baum  6	<i>i196-11</i>
			Ort, Kirche  0	<i>i198-11; sehr ähnlich: i200-09</i>
			Ort, Kirche  0	<i>i200-09; sehr ähnlich: i198-11</i>
NÖ	090	3034 MARIA ANZBACH	Ort aus der Ferne, Zweige  9-2	<i>i020-15, i031-12</i>
			Ort aus der Nähe, Kirche  12	<i>i040-14, i056-05, i070-12, i078-10, i115-10, i129-10, i148-14</i>
NÖ	030	3643 MARIA LAACH	Dorf, Kirche  0-1	<i>i159-19</i>
ST	092	8591 MARIA LANKOWITZ	Ort hinter Zaun, Kirche	<i>i016-27, i140-07, i160-21</i>
			Ortsstraße	<i>i172-04</i>
KN	071	9063 MARIA SAAL	Ortsblick, Kirche  12	<i>i010-25, i026-13, i040-15, i160-22</i>
			Kirche  1, Burg	<i>i172-05, i177-09</i>
NÖ	031	3672 MARIA TAFERL	Ansicht von der Donau	<i>i159-20</i>
			Luftansicht, Ort, Donau	<i>i173-06, i188-08</i>
KN	050	9082 MARIA WÖRTH	Ort auf Landzunge, Kirche  0-3	<i>i017-10, i037-17, i040-16, i047-11</i>
			Kirche auf Halbinsel	<i>a037-11, a040-13, a042-11, a048-23, a045-14, a049-18, a053-18, a057-11, a059-07, a066-04, a069-07, a075-07, i052-13, i059-11, i065-28, i073-15, i080-24, i088-25, i091-09, i093-21, i103-28, i105-41, i108-47, i115-11, i120-08, i132-05, i139-16, i146-12</i>
			Blick auf den Ort, Segelboote  9	<i>a073-05, a078-05, a081-08, a082-06, i153-07, i158-03, i163-06, i170-05, i176-04, i187-05, i191-10</i>
			Halbinsel, Schiff	<i>a097-10, i196-02</i>
			Kirche auf Halbinsel	<i>v001-18, v002-18, v003-18</i>
ST	045	8812 MARIAHOF	Gehöft h8, Kirche  1	<i>i018-10</i>
			Mädchen in Ruderbooten	<i>i147-10</i>
ST	049	8630 MARIAZELL	Ort mit Wallfahrtskirche im Tal	<i>d038-05</i>
			Ort mit Wallfahrtsk.  0-6 im Tal	<i>i046-09</i>
			Mariazell auf einem Gemälde	<i>a099-11</i>
			Stadt, Kirchturm	<i>v001-15, v002-15, v003-15, v004-15</i>
NÖ	083	MARKT PERNITZ	siehe PERNITZ	
NÖ	067	MARKT PIESTING	siehe PIESTING	
OÖ	044	MARKT ST. FLORIAN	siehe ST. FLORIAN	
BL	018	7221 MARZ	Rathaus	<i>i201-12</i>
OT	003	9971 MATREI	Ort, Kirche  5, keine Bäume	<i>i017-11</i>
			Ort, ohne Zweige	<i>a019-07, sehr ähnlich: i026-12</i>
			Ort, Tannen  2-4,  7-9	<i>i003-19</i>
			Ort Tal, blühende Zweige  12-2	<i>i026-12; sehr ähnlich: a019-07</i>
			Burg	<i>a031-11, a034-07</i>

Land	#	Ort	Beschreibung	Kartennummern
BL	016	7210 MATTERSBURG	Ort, Kirche 	<i>i020-16, i029-28, i037-18</i>
			Ort, Kirche 	<i>i042-23, i046-10, i052-14, i057-11, i063-15, i070-13, i078-11, i087-14, i093-22</i>
			Ort, Kirche 	<i>i201-10</i>
SB	030	5163 MATTSEE	Ort am See  4-8, Kirche 	<i>a020-15, i013-23, i021-05, i037-19, i047-12, i061-13, i074-10, i081-13, i083-11</i>
			Ort auf Zunge zwischen den Seen	<i>i191-11</i>
NÖ	045	2243 MATZEN	Ortsansicht	<i>i199-07</i>
TL	062	6212 MAURACH (Rofan-Seilbahn)	Ort mit See	<i>a073-07</i>
			Skifahrer	<i>a073-08</i>
			Gondel der Rofanbahn	<i>a024-13, a027-20, a042-12, a046-21</i>
ST	027	8774 MAUTERN	Ort von Ferne im weiten Tal	<i>i027-12</i>
SB	077	5570 MAUTERN- DORF	Ort im Tal	<i>i019-04, i034-08</i>
			Burg	<i>i169-05</i>
OÖ	024	4310 MAUT- HAUSEN	Donau, Ort, Kirche 	<i>i005-25</i>
			Donau, Ort, Kirche 	<i>a094-04</i>
KN	013	9640 MAUTHEN	Ort im weiten Tal	<i>i032-10</i>
			Ortsblick	<i>d042-04</i>
TL	072	6290 MAYRHOFEN	Talblick, Tannen links und rechts	<i>a008-05</i>
			Talblick mit Seilbahn	<i>a011-10, a021-17, a024-08, a027-21, a030-13, a032-21, a042-13, a046-22, a048-24, a064-12, a065-03, a068-11, a072-13, a077-14</i>
			Ort vor Bergrücken	<i>d040-17, d042-05</i>
			Ort vor Berg 	<i>d040-18, d042-06</i>
			Schwimmbad	<i>a053-17</i>
			Zug der Zillertalbahn	<i>a058-02</i>
			Ort im Tal	<i>a074-07, a080-06, a082-07, i161-07, i165-06, i172-06,</i> <i>i152-17</i>
			Ort im Tal, Gondel 	<i>i152-17</i>
NÖ	107	3390 MELK	Stift, Westbahn	<i>a039-16, i001-26, i005-26, i011-25, i015-08, i024-09, i030-20, i037-20, i055-14, i066-10</i>
			Stift	<i>v001-05, v002-05, v003-05, v004-05</i>
			Alte Ansichtskarte	<i>i113-13</i>
			Stift, Rose, Donau	<i>i173-07</i>
VA	037	6881 MELLAU	Ort, Kirche  4, Schatten  5-6	<i>i014-21,</i> <i>i039-13, i030-21</i>
			Ortsblick	<i>i042-24, i055-13, i068-07,</i> <i>i077-15, i082-11,</i> <i>a089-11</i>
			Ort, Kirche 	<i>i091-10, i097-10, i103-29, i106-35, i108-48, i116-07, i125-07, i127-08, i138-06, i147-11, i156-10</i>
			Ort, Kirche  6, Zweige  12	<i>i155-08, i163-07, i179-09, i183-05</i>
			2 Gondeln	
			Ort im Tal, Busch  5, Kirche  6	
OÖ	054	4563 MICHELDORF	Ort im Tal	<i>i002-26, i022-16</i>
			Ortsblick	<i>i064-24,</i> <i>i080-28,</i> <i>i091-11, i095-21, i102-10, i105-42, i108-49, i112-13, i120-09, i139-17, i152-18, i160-23</i>
			Kirche  0-3 auf Hügel	
			Burg am Hang	
NÖ	073	2761 MIESENBACH	Geburtshaus Gauermanns	<i>i078-12, i087-15, i095-22, i098-09, i105-43, i107-16, i111-24, i141-14, i148-15</i>
			Gemälde „Der Ziegenhirt“	<i>i165-07, i177-10, i188-09</i>
			Gemälde, Gauermann Museum	<i>i197-02</i>
KN	026	9872 MILLSTATT ↓	Ort am See, Baum und Äste  1-5	<i>d042-09; minimal größerer Ausschnitt: a005-11, a009-04, a013-13, a016-09, a019-08, a022-07, a026-06, a028-09, a031-12, a034-08, a038-14, a042-14, a044-02, a045-15, i003-20, i017-12, i026-14, i032-11, i040-17, i046-11, i052-15, i059-12, i065-21, i073-16, i080-29, i086-08, i091-12, i103-30</i>
			Ort von nahem	<i>i003-21</i>
			Ort am See, Baum und -stamm  1-5	<i>a005-11, a009-04, a013-13, a016-09, a019-08, a022-07, a026-06, a028-09, a031-12, a034-08, a038-14, a042-14, a044-02, a045-15, i003-20, i017-12, i026-14, i032-11, i040-17, i046-11, i052-15, i059-12, i065-21, i073-16, i080-29, i085-02, i086-08, i091-12, i103-30; Ausschnitt: d041-09</i>
			Ort, ohne Baumstamm rechts	<i>a048-25, a050-17, a052-14, a056-26, a059-08, a062-02, a065-04, a066-05, i106-36, i108-50, i114-20, i119-05; fast gleich: i125-08, i126-05</i>

Land	#	Ort	Beschreibung	Kartennummern
KN	026	noch MILLSTATT	Ort  4 am See Ort, ohne Baumstamm rechts, 4 Äste  6	v001-42, v002-42, v003-42, v004-42 <i>i125-08, i126-05, fast gleich: a048-25, a050-17, a052-14, a056-26, a059-08, a062-02, a065-04, a066-05, i106-36, i108-50, i114-20, i119-05</i>
TL	052	6060 MILS	Schneeburgschlössl	a098-08, <i>i196-13</i>
NÖ	038	2130 MISTELBACH	Hauptplatz, Säule Ort, Kirche  12 Herrenhaus	<i>i141-15</i> <i>i158-05, i165-08, i182-06</i> <i>i198-07</i>
NÖ	113	3224 MITTERBACH	Ort  6-7 im verschneiten Tal	<i>i011-26, i088-26, i145-12</i>
ST	004	8983 MITTERNDORF	Stadion, Ort dahinter Ort im Sommer, Kirche  0-5 Ort im Sommer, Kirche  0-6 Ort im Sommer, Kirche  0, Heustadl  7 Hallenbad von innen Verschneiter Ort, Kirche  2-3	<i>i006-22, i014-22, i022-17, i029-29, i041-13, i053-14</i> <i>d042-11</i> <i>i065-22, i080-25</i> <i>i088-27</i> <i>i096-09, i103-31, i105-44, i108-51, i114-21, i121-08</i> <i>i098-10, i105-45, i108-52, i114-22, i121-10</i> <i>i121-09</i>
ST	004	MITTERNDORF- BAD HEILBRUNN	siehe Mitterndorf	
OÖ	018	4343 MITTER- KIRCHEN	Freilichtmuseum	<i>i196-14</i>
SB	018	5730 MITTERSILL	Ort  5 von oben, Kirche  0-5	a032-22, a036-12, a041-20, a046-23, a049-17, a053-19, a056-27, a066-06, <i>i036-14, i042-25, i048-12, i054-15</i>
ST	074	8131 MIXNITZ	Klamm, Holzbrücke	<i>i199-08</i>
ST	031	8763 MÖDERBRUGG (-ST. OSWALD)	Ort  7 hinter Wald  6-8 siehe auch ST. OSWALD-MÖDERBRUGG	<i>i046-12, i059-13</i>
NÖ	059	2340 MÖDLING	Ortsblick, Kirche  0 Brunnen, Kirche  11 erste Straßenbahn	<i>i030-22</i> <i>i088-28, i093-23, i100-13, i105-46, i107-17, i111-25, i130-10, i157-14</i> <i>i174-07</i>
OÖ	052	4591 MOLLN	Ort im Tal, Kirche  5	<i>i012-21, i028-15, i090-15</i>
OÖ	087	5310 MONDSEE	Ort und See Mondsee	a087-11, a090-09, <i>i167-09, i180-13, i184-09</i> v001-33, v002-33, v003-33-1, v004-33-1
NÖ	069	6872 MÖNICH- KIRCHEN	Sessellift im Winter Sessellift im Sommer	<i>i001-27, i015-09, i025-10, i041-14,</i> <i>i051-02, i058-11, i064-25, i072-13, i079-11, i086-09, i093-24, i101-08, i102-04, i105-47, i108-53, i115-12, i123-12, i127-09, i141-16, i154-09</i>
OÖ	062	MOORBAD BAD WIMSBACH- NEYDHARTING	siehe NEYDHARTING	
KN	006	9062 MOOSBURG	Kinderdorf Kinderdorf, Kinder, Sandkasten	a054-08 a054-09
BL	010	7072 MÖRBISCH AM SEE	Innenhof, blumengießende Frau Segelboot, Gebäude	<i>i174-08, i183-06</i> <i>i057-12, i063-16, i070-14, i078-13, i086-10, i093-25, i098-11, i106-37, i110-12, i115-13, i119-06, i139-18, i152-19</i>
NÖ	084	2763 MUGGENDORF	Ort im Tal, Feldweg Ort im Tal	<i>i020-17</i> <i>i033-17, i050-13</i>
ST	053	8693 MÜRZSTEG	Ort im Tal, Felsnase  3-5 Ort im Tal	<i>i018-11</i> <i>i040-18, i045-19, i050-14, i057-13, i064-26, i072-14, i089-14, i140-08</i>
ST	057	8680 MÜRZ- ZUSCHLAG	Sessellift Sprungschanze Ort im Tal, Bahnstrecke  8 Ort im Tal, Bahnstrecke  7 Ort aus der Nähe,  3	<i>i004-23, i016-28</i> <i>i004-24, i016-29</i> <i>i024-10; sehr ähnlich: i032-12, i038-11, i045-20, i050-15, i057-14</i> <i>i032-12, i038-11, i045-20, i050-15, i057-14; sehr ähnlich: i024-10</i> <i>i072-16</i>
ST	042	8850 MURAU	Mur  4-5, Ort Mur  3-5, Ort	<i>i021-06; größerer Bildausschnitt: i034-09, i046-13</i> <i>i034-09, i046-13; kleinerer Bildausschnitt: i021-06</i>
TL	044	6020 MUTTERS	Ort von nahem Ort aus der Ferne	<i>i014-23</i> <i>i029-30</i>